

## Das neue TwixTel 30 erscheint Mitte Mai 2004



- TwixTel -Telefonbuch CH (**Neu:** Edition 13.4.2004)
- TwixRoute - Routenplaner Schweiz (mit Höhenprofil, 3D-Karte und GIS-Funktion) und benachbartes Ausland.
- Gesetzestexte - Ueber 30 Schweizer Gesetzestexte (**Neu:** Stand 1.3.2004).
- SBB-Fahrplan 2004 Hafas, gültig bis 11.12.04.  
**Neu: Mit internationalem Update.**

### Neu im TwixTel:

- Aktuelle Daten (über 1.8 Mio. Mutationen) mit Stand vom 13.4.2004.


### Neu im TwixRoute:

- Teilweise aktualisierte Luftbilder CH (Aufnahmen 2002)
- Nummerierte Autobahn-Ausfahrten
- Gemeindegrenzen CH
- Aktuelle TeleAtlas- und Geo-Post-Daten

### SBB-Fahrplan 2004 (Hafas)

**Gültig bis 11.12.04.**

**Neu: Mit internationalem Update**




**Einzelplatzversion: Fr. 69.- inkl. MWST > Aktionspreis Siehe [www.burger-inf.ch](http://www.burger-inf.ch)**  
**Netzwerkversion: Fr. 199.- inkl. MWST\* > Aktionspreis Siehe [www.burger-inf.ch](http://www.burger-inf.ch)**

\* Die Anzahl der angeschlossenen Clients pro Server ist innerhalb einer Firma pro Standort unbegrenzt.

**TwixTel** Alle 25 Telefonbücher auf einer CD.

**Mit den offiziellen, aktuellen Telefonbuch-Daten der Schweiz/FL von Swisscom, Orange, Sunrise, Telecom FL, COLT Telecom AG, T-Systems etc.**

- Neu: Aktuelle Daten (über 1.8 Mio. Mutationen) mit Stand vom 13.4.2004.
- Rasche Suche nach Branche, Name, Vorname, Beruf, Frauennamen, PLZ, Ort, Strasse, Hausnummer, Telefon-, Fax-, und Natel-Nummer sowie E-Mail- und Homepage-Adressen mit direktem Link ins Internet.
- Suche nach Vanity-Nummern (z.B. 0800 TWIXTEL)
- Direktsortierung der gefundenen Einträge in der Ergebnisliste
- Suche nach allen Zusatztexten im Namen oder in Rubriken.
- Wildcardsuche mit Stern \* vorne oder hinten (Eingabe \**Polizei* findet auch *Kantonspolizei*).
- Mit Datenexport und integrierter Mailingfunktion.
- Direktübernahme in OUTLOOK 97/98/2000/XP/2003.
- Speicherung der letzten Suchvorgänge (Liste der letzten Suchvorgänge löscherbar).
- Ein eingebautes Branchen-, Fax-, und Natel-Verzeichnis.
- Selektion nach Ein- oder Mehrfamilienhäusern, nach Männern und Frauen getrennt, nach Ortsgrößen und nach Neuzugängern.
- Persönliches Telefonbuch mit Notizfunktion.  
Ein persönliches sowie ein gemeinsam benutzbares Phonebook.
- Schnellsuche im Phonebook und in der Sammelmappe.
- Suche über mehrere Sammelmappen möglich.
- Datenimport in Phonebook/Sammelmappe (kein Datenabgleich)
- Datenaustausch zwischen verschiedenen Sammelmappen und Phonebook.
- Backup/Restore der Sammelmappen und des Phonebooks.
- Verschiedene editier- und sortierbare Sammelmappen.
- Automatisches Wählen und/oder automatische Erkennung des Anrufenden (mit ISDN-Karten, Modems, ISDN-Telefonapparaten mit Schnittstelle wie z.B. Crystal, Rubin/Eurit/Classic, Habimat, TipTel, Office, Europa 30i oder TVA-Anlagen wie z.B. Alcatel, Ascotel, Bosch integral, DeTeWe varix, Elmeg, Matra, Siemens Hicom, etc.). CAPI 2.0 und TAPI 2.0 werden unterstützt.
- Automatische SMS-Benachrichtigung von eingegangenen Anrufen in Verbindung mit der ISDN-Anruferkennung. Die Telefonnummer und Adresse eingegangener Anrufe wird per SMS auf Wunsch laufend mitgeteilt (kostenpflichtig).
- Schreiben/Senden von SMS-Meldungen aus dem TwixTel direkt auf das Handy (kostenpflichtig).  
Restzeichenanzeige bei der Eingabe von SMS-Meldungen.  
Telefonnummer des Absenders wird bei SMS-Meldung mitgesendet.
- Neu: Abfragesoftware ETV-Online wird nicht mehr mitgeliefert. ETV Abfragen neu via Internet.
- Zugriff von WinWord, direkte Übernahme mehrerer Adressen.  
Kompatibel mit Microsoft Office 2003.
- Automatisch korrekte Anrede (Herr/Frau/Firma).
- Postfertige Aufbereitung und Filterung von Mehrfacheinträgen.
- Sofortdruck von Etiketten und Listen inklusive Seitenvorschau.
- Direktdruck mit Notizfunktion
- Direktdruck des angezeigten Eintrags in der Anruferkennung (mit Notizfunktion)
- Direktdruck Etiketten
- Eigene Textbausteine für Druck- und Notizfunktion
- Erstellung von Serienbriefdateien für WinWord.




- Anrede bei selbsterstellten Einträgen im Phonebook.
- Provider-Vorwahl.
- ShowCall-Liste ausdrucken (Anruferkennung).
- Anruferkennung (ShowCall) mit Direktübergabe der Adresse in das Phonebook oder in eine Sammelmappe. Aenderung der Schriftarten möglich.
- Anruferkennung:
  - Liste der Anrufe bis 9999 Einträge
  - Export ins Word und in die Zwischenablage
- Korrekte Postfachadresse bei Mailings.
- Definierte Fax-, Natel- und Kantons-Felder für Mailings.
- Exportformate mit Komma und Bounds erweitert.
- A4-Blatt mit gleicher Etikette drucken.
- Vorwahlnummern internationaler Verkehr.
- Zentral veränderbare Konfiguration bei Server-Installation im Netzwerk.

## TwixRoute

Routenplaner Schweiz (von Haus zu Haus) und benachbartes Ausland.


- **Neu: Teilweise aktualisierte Luftbilder CH (2002)**
- **Neu: Nummerierte Autobahn-Ausfahrten**
- **Neu: Gemeindegrenzen CH**
- **Neu: Aktuelle TeleAtlas- und Geo-Post-Daten**
- Zeigt gefundene Telefonbucheinträge auf der Schweizerkarte resp. im detaillierten Stadt- oder Ortsplan. Jedes Gebäude wird mit der Hausnummer angezeigt. Standortanzeige stationärer Radarfallen. Berechnet kürzeste und schnellste Route.
- Berechnet die optimierte Reihenfolge der Via-Punkte
- Ausdruck von Karte und Wegbeschreibung mit Orten, Strassen und grafischen Abbiegehinweisen. Einbahnstrassen sind gekennzeichnet. Einstellbare Reiseparameter; Möglichkeit, Strassen zu sperren; Start-, Via- und Zielsetzung direkt auf der Karte. Volltextsuche (Eingabe "Zollinger" findet auch "Albin Zollinger Platz").
- GPS-Standortanzeige für Geräte wie Garmin, Magellan etc. (NMEA 0183). Verschieben der Karte mit Fein-Scrolling. Click'n'mail von Kartenausschnitten per E-Mail. Speichern von Routen möglich.
- Routen-Organizer mit Marschtabelle. Planen von Routen mit Pausen und Notizfunktion. Speichern von Routenwegpunkten.
- 3D-Reliefkarte der Schweiz mit Höhenprofil.
- Luftlinie
  - zwischen zwei beliebigen Punkten auf der Karte (mit Maus setzen)
  - Angabe der Luftlinie in der Routenbeschreibung
- GPS-Anbindung mit Koordinatenexport der Route (nur für GARMIN Geräte mit entsprechender Schnittstelle). Ausserdem wie bisher Standortanzeige über standardisierte NMEA-Schnittstelle. Anzahl der Wegpunkte frei definierbar (Garmin). Wegpunkte mit Textbezeichnung (Garmin). Import/Export von Routendaten (Garmin-Geräte mit entspr. Schnittstelle). Ermöglicht neu auch die Anzeige gefahrener Routen am PC. Ein Tastendruck, um die aktuelle GPS-Position (Fadenkreuz) neu als Start zu setzen und die Route neu zu berechnen.
- Ueber 10'000 Berge und Hügel werden auf der Karte angezeigt. Listenauswahl Berge.
- Suche nach über 1'000 Seen
- Alle Schweizer Stadt- und Ortspläne mit Hausnummern (Geo-Post). Genaue Positionsanzeige von über 1,2 Mio. Gebäuden aufgrund der gefundenen Einträge im Telefonbuch.
- **Jedes Gebäude (Geo-Post) in der TwixRoute-Strassenliste suchbar (CH).**
- Noch mehr "points of interest". Über 60'000 <points of interest> wie z.B. Tankstellen, Autogaragen, Parkhäuser, Spitäler, Bahnhöfe, Poststellen, Kirchen, Sportzentren, Turnhallen, Golfplätze etc.
- Positionsanzeige von über 4500 Bankomaten und 630 Postomaten



- 
- Positionsanzeige von über 18'000 Restaurants, 3'000 Hotels und 1'500 Apotheken.
  - Luftbilder der ganzen Schweiz, **teilweise aktualisiert (2002)**, im Überblick (9,5 und 20 m/Pixel) und der folgenden Städte/Orte mit Umgebung im Detail (2 m/Pixel): Aarau/Brugg/Baden/Limmattal, Basel, Bellinzona, Bern, Biel/Bienne, Burgdorf, Chur, Frauenfeld, Fribourg, Genf, Grenchen, Kreuzlingen, La Chaux-de-Fonds, Lausanne, Locarno, Lugano, Luzern, Neuchâtel, St. Gallen, Schaffhausen, Schwyz, Solothurn, Thun, Vevey, Montreux, Winterthur, Stadt Zürich/linkes und rechtes Seeufer (Limmattal/Effretikon/Uster), Zug, Aigle, Gossau SG, Herisau, Illnau-Effretikon, Morges, Nyon, Olten, Rolle, Sierre, St-Prex, Wil SG, Yverdon-les-Bains etc. (Liste der abgebildeten Städte und Orte siehe unter [www.twixtel.ch](http://www.twixtel.ch)).  
Zusätzlich über 800 Orte mit Detail-Luftbildern (2 m/Pixel).
  - Ueber 35'000 Orte, 3'000 detaillierte Stadt- und Ortspläne im benachbarten Ausland wie z.B. Strassburg, Stuttgart, Ulm, München, Innsbruck, Bergamo, Mailand, Besançon etc.. 45'000 <Points of interest> und über 300'000 Strassen.
  - **Geografisches Informationssystem GIS.** Im jeweils ausgewählten Kartenausschnitt kann nach allen in den Rubrik-/Namensfeldern und in der Berufsbezeichnung vorkommenden Begriffen der Telefonbuch-CD gesucht werden (z.B. Bäckerei, Metzgerei, Aerzte etc.). Alle gefundenen Einträge werden dann gleichzeitig im Kartenausschnitt angezeigt (TwixTel Arbeits-CD im Laufwerk erforderlich).
  - Suche nach Koordinaten.
  - Höhenprofil drucken.
  - Angabe der Steigungsmeter berechneter Routen (CH).
  - Höhenangabe bei Wegpunkten in der Routenbeschreibung (CH).
  - Noch mehr detaillierte Stadt- und Ortspläne in der Schweiz und im benachbarten Ausland.
  - Die TeleAtlas-Daten werden auch in den Navigationssystemen von Bosch/Blaupunkt für z.B. Mercedes, Audi und VW verwendet.
  - Kann sowohl in Verbindung mit dem TwixTel sowie als selbständiges Programm verwendet werden.

## **Original SBB-Fahrplan 2004 (Hafas), gültig bis 11.12.04.**

- **Neu: Mit internationalem Update.**
- Bahnen mit Gleisangaben, Schiffe, Autobusse.



## Ueber 30 Schweizer Gesetzestexte

Sie basieren auf Rechtsdaten, die von der Schweizerischen Bundeskanzlei geliefert wurden

**Neu: Stand 1.3.2004**

Kurzbez.	Bezeichnung
VwVg	BG über das Verwaltungsverfahren
OG	Bundesrechtspflegegesetz
ZGB	Zivilgesetzbuch
OR	Obligationenrecht
VVG	BG über den Versicherungsvertrag
DSG	BG über den Datenschutz
UWG	BG gegen den unlauteren Wettbewerb
KG	Kartellgesetz
BZP	BG über den Bundeszivilprozess
SchKG	Schuldbetreibung und Konkurs
IPRG	Internationales Privatrecht
StGB	Schweizerisches Strafgesetzbuch
MWSTV	Verordnung und Verordnung über die Mehrwertsteuer
DBG	BG über die direkte Bundessteuer
VStG	Bundesgesetz über die Verrechnungssteuer
RPG	Raumplanungsgesetz
SVG	Strassenverkehrsgesetz
OBV	Ordnungsbussenverordnung
SSV	Signalisationsverordnung
BetmG	Betäubungsmittelgesetz
USG	Umweltschutzgesetz
LmG	Lebensmittelgesetz
ArG	Arbeitsgesetz
AHVG	BG über die Alters- und Hinterbliebenenversicherung
IVG	BG über die Invalidenversicherung
BVG	BG über die berufliche Alters- Hinterlassenen- und Invalidenfürsorge
KVG	BG über die Krankenversicherung
UVG	BG und Verordnung über die Unfallversicherung
AVIG	Arbeitslosenversicherungsgesetz
PüG	Preisüberwachungsgesetz
BankG	BG über die Banken und Sparkassen

### Systemanforderungen:

Betriebssysteme:

WIN 95/98/NT/2000/Me/XP

Pentium Processor, 128 MB RAM, CD-ROM-Laufwerk.

Min. 600 MB freier Festplattenspeicher (wenn alle Programme installiert). Zusätzlich 400 MB für Luftbilder. Die Arbeits-CD ist kopiergeschützt.

Lizenzbestimmungen siehe unter [www.twixtel.ch](http://www.twixtel.ch)

### Datenherkunft:

Swisscom Directories, TeleAtlas, Geo-Post, Endoxon, RADAR-Info-Zentrale, Bundeskanzlei, Bundesamt für Landestopographie, SBB.

**Gratis-Hotline**

**TEL 0800 80 22 12**

Änderungen vorbehalten.